







Mapa Města Kutná Hora BEZBARIÉROVÁ TRASA

LEGENDA ZNAČENÍ BEZBARIÉROVÝCH OBJEKTŮ

-  Parkování v ulici: Štefánikova, Smíškova
na náměstí: Václavské, Národního odboje, Anenské
-  Ubytování: Penzion Barbora
-  Toalety: Libušina, Barborská
-  Pamětihodnosti: 2 - Hřbitovní kostel Věch svatých s kostnicí
9 - Chrám sv. Barbory
10 - Jezuitská kolej - GASK

LEGENDA BEZBARIÉROVÉ TRASY

-  Trasa je dobře sjízdná
-  Trasa je sjízdná s obtížemi

LEGENDA ZNAČENÍ OBJEKTŮ S BARIÉRAMI

-  Parkování
-  Informační turistické centrum
-  Čerpací stanice
-  Veřejné toalety
-  Vlakové nádraží
-  Autobusové nádraží

LEGENDA ZNAČENÍ OBJEKTŮ S BARIÉRAMI

-  Pamětihodnosti: 1 - Katedrála Nanebevzetí Panny Marie a sv. Jana Křtitele
- 3 - Kostel Matky Boží Na Náměti
- 4 - Týlův dům
- 5 - Vlašský dvůr
- 6 - Kostel sv. Jakuba
- 7 - České muzeum stříbra, Hrádek
- 8 - Kaple Božího těla
- 11 - Kamenná kašna
- 12 - Kostel sv. Jana Nepomuckého
- 13 - Kamenný dům
- 14 - Morový sloup
- 15 - Sankturinovský dům
- 16 - Klášter Řádu sv. Vorskily

