

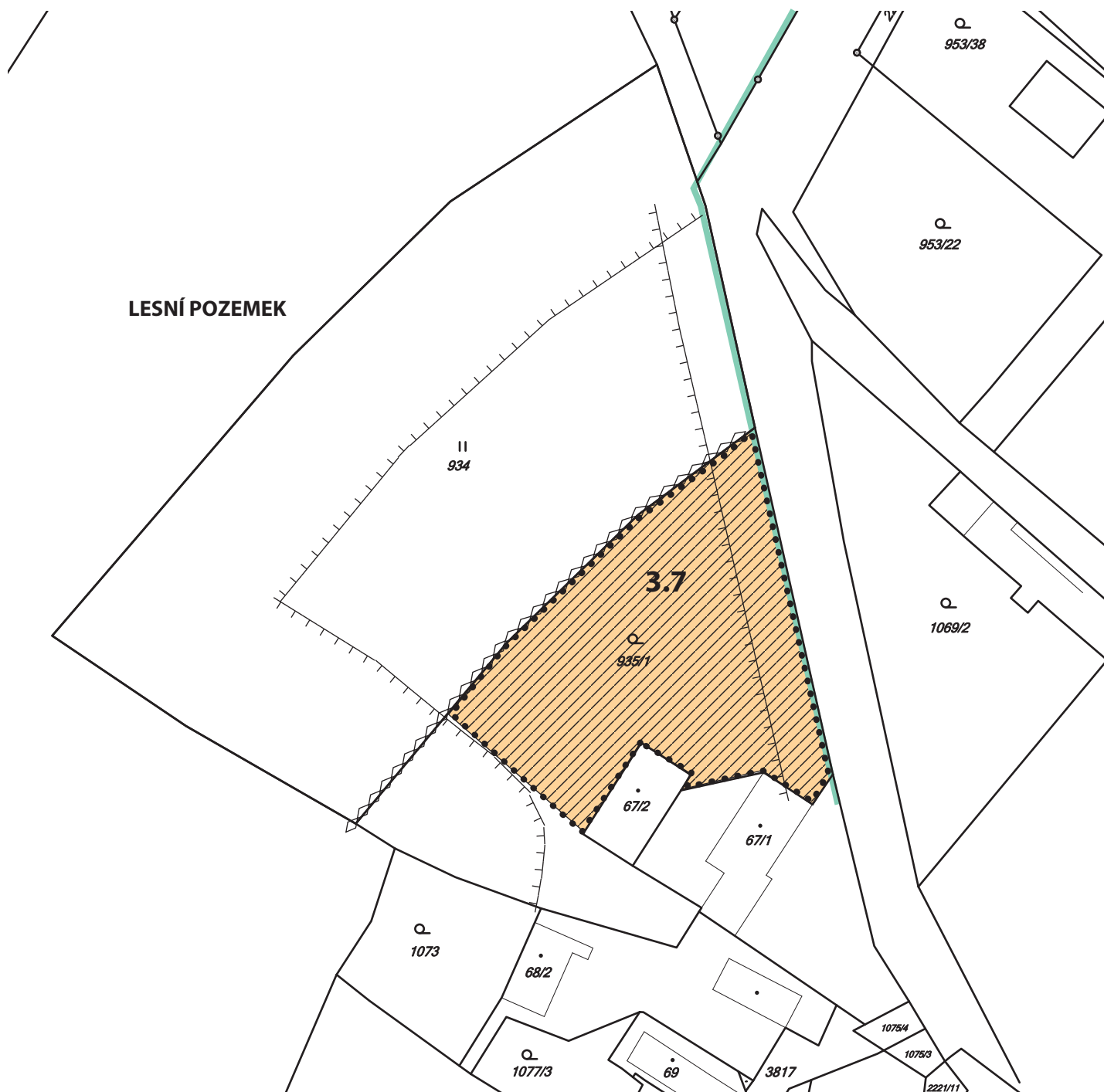
ZMĚNA Č. 3 ÚZEMNÍHO PLÁNU HORKA II.

- K.Ú. HORKA NAD SÁZAVOU - ZSJ ONŠOVEC





HLAVNÍ VÝKRES ÚPO HORKA II - ZMĚNA 3.7 - SCHÉMA

- VÝŘEZ

1:1000



LEGENDA

STAV	NÁVRH	
		SMÍŠENÉ OBYTNÉ ÚZEMÍ venkovské
		OCHRANNÉ PÁSMO LESA 25m OCHRANNÉ PÁSMO KOMUNIKACE 15m
		OCHRANNÉ PÁSMO NADREGIONÁLNÍHO BOKORIDORU

HRANICE ÚZEMNÍCH JEDNOTEK

	HRANICE ZASTAVĚNÉHO ÚZEMÍ
	HRANICE ZASTAVITELNÝCH PLOCH ŘEŠENÝCH ZMĚNOU č. 3