






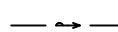
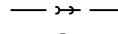
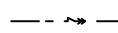
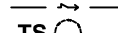






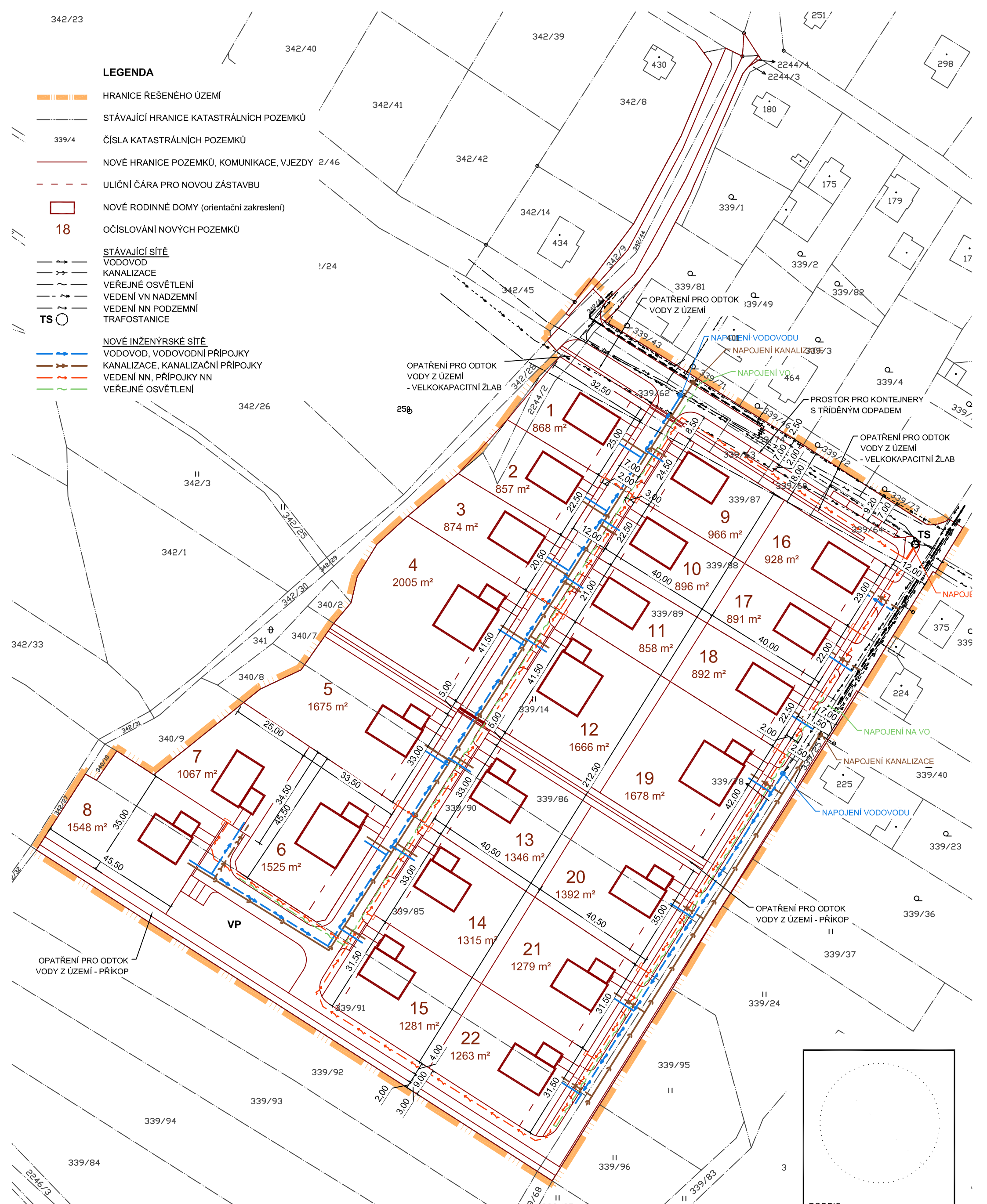


LEGENDA

-  HRANICE ŘEŠENÉHO ÚZEMÍ
 STÁVAJÍCÍ HRANICE KATASTRÁLNÍCH POZEMKŮ
 ČÍSLA KATASTRÁLNÍCH POZEMKŮ
 NOVÉ HRANICE POZEMKŮ, KOMUNIKACE, VJEZDY 2/46
 ULIČNÍ ČÁRA PRO NOVOU ZÁSTAVBU
 NOVÉ RODINNÉ DOMY (orientační zakreslení)
 OČÍSLOVÁNÍ NOVÝCH POZEMKŮ
STÁVAJÍCÍ SÍŤ
 VODOVOD
 KANALIZACE
 VEŘEJNÉ OSVĚTLENÍ
 VEDENÍ VN NADZEMNÍ
 VEDENÍ NN PODZEMNÍ
 TRAFOSTANICE
NOVÉ INŽENÝRSKÉ SÍŤE
 VODOVOD, VODOVODNÍ PŘÍPOJKY
 KANALIZACE, KANALIZAČNÍ PŘÍPOJKY
 VEDENÍ NN, PŘÍPOJKY NN
 VEŘEJNÉ OSVĚTLENÍ

**ÚZEMNÍ STUDIE Z10 - HORKA II****INŽENÝRSKÉ SÍŤE**DATUM:
02/2020MĚŘITKO:
1: 1 000

C.PARÉ:

ZHOTOVITEL:

 ing.arch. JARMILA CETKOVSKÁ
 FUČÍKOVA 425
 284 01 KUTNÁ HORA
 IČO: 44697937
OBJEDNATEL:
obec Horka IIČ. VÝKRESU:
003

PODPIS: