

# ÚZEMNÍ PLÁN ZBIZUBY

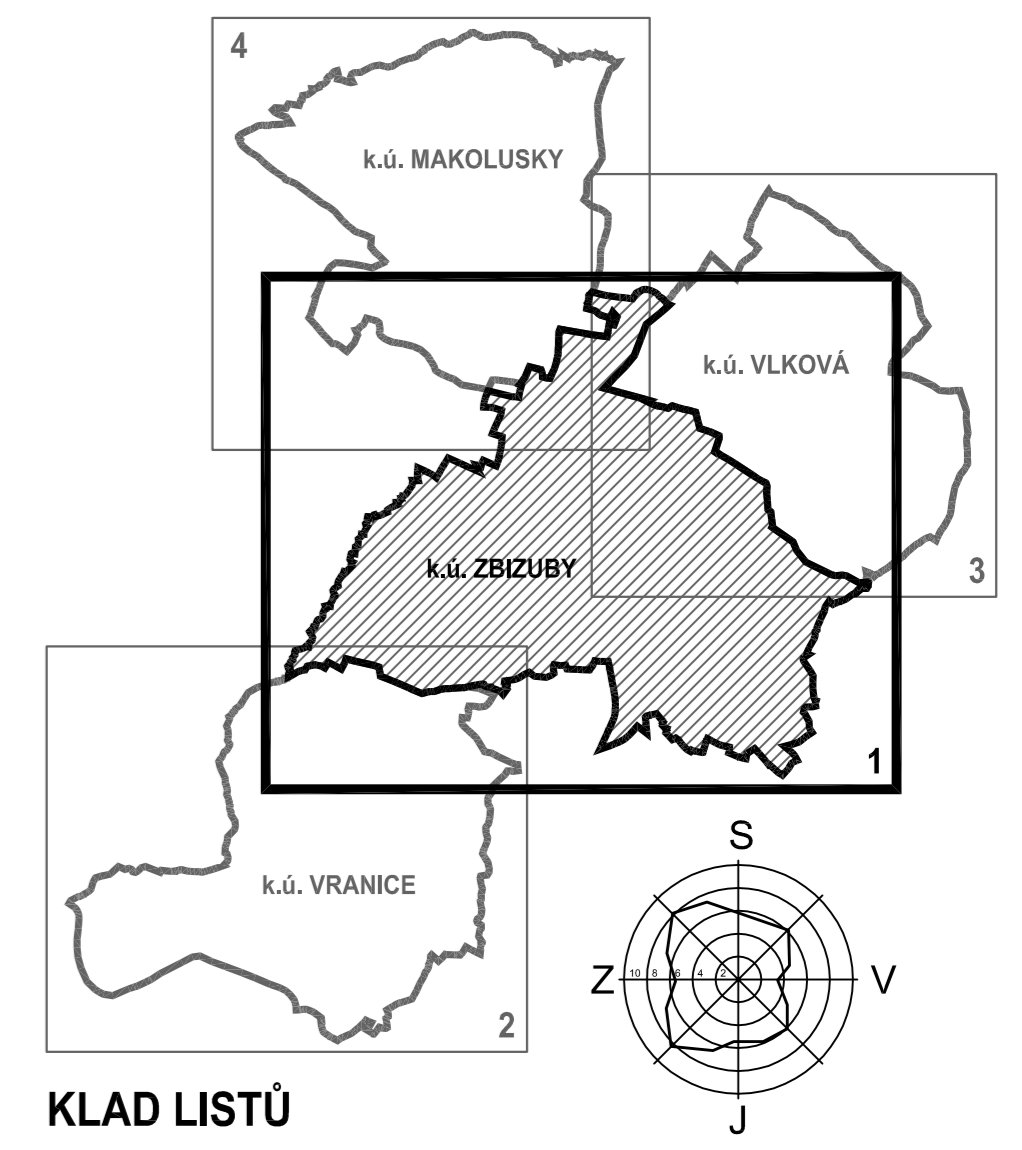
## VÝKRES ZÁBORŮ ZEMĚĎLSKÉHO PŮDNÍHO FONDU

### - Klad listu 1

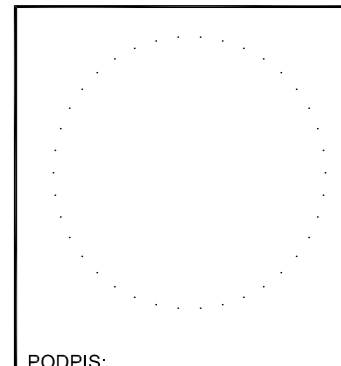
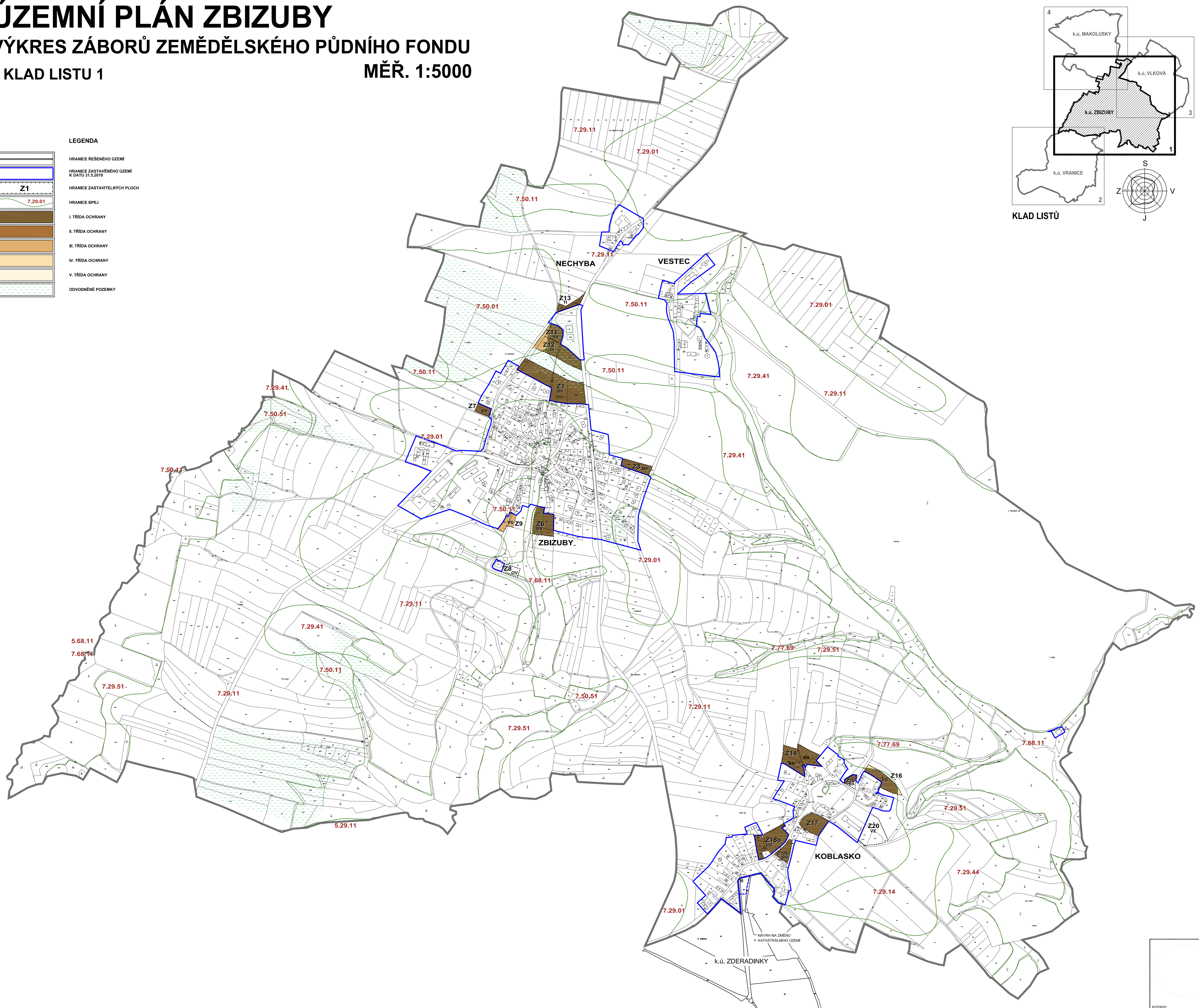
MĚŘ. 1:5000

#### LEGENDA

	HRANICE REŠENÉHO ÚZEMÍ
	HRANICE ZASTAVĚNÉHO ÚZEMÍ K DATU 31.5.2019
	HRANICE ZASTAVITELNÝCH PLOCH
	HRANICE BPEJ
	I. TRÍDA OCHRANY
	II. TRÍDA OCHRANY
	III. TRÍDA OCHRANY
	IV. TRÍDA OCHRANY
	V. TRÍDA OCHRANY
	ODVODNĚNÉ POZEMKY



KLAD LISTŮ



PODPIS: .....

<b>ÚZEMNÍ PLÁN</b>		DATUM: 05/2020	MĚŘÍTKO: 1:5 000	C.PARE:
<b>ZBIZUBY</b>		ZHOTOVITEL: Ing.arch. JARMILA CETKOVSKÁ FUCIKOVA 425 284 01 SLUHA HORA ICO: 44697937		
VÝKRES ZÁBORŮ ZEMĚĎLSKÉHO PŮDNÍHO FONDU - Klad listu 1 (k.ú. ZBIZUBY)		OBJEDNATEL: OBEC ZBIZUBY	Č. VÝKRESU: B.0-1	