



MĚSTSKÝ ÚŘAD KUTNÁ HORA

Havlíčkovo náměstí 552/1, 284 01 Kutná Hora, IČ: 00236195

odbor dopravy a silničního hospodářství

sídlo odboru: Radnická 178, Kutná Hora

tel.: 327 710 111*, fax: 327 710 320

e-mail: doprava@kutnahora.cz, ID DS: b65bf3

www.mu.kutnahora.cz

SPIS. ZN.: MKH/019653/2016/02
Č.J.: MKH/019654/2016
VYŘIZUJE: Markéta Dlouhá
TEL.: 327 710304
E-MAIL: dlouha@mu.kutnahora.cz

DATUM: 21.3.2016

VEŘEJNÁ VYHLÁŠKA OPATŘENÍ OBECNÉ POVAHY STANOVENÍ PŘECHODNÉ ÚPRAVY PROVOZU NA POZEMNÍ KOMUNIKACI

Městský úřad Kutná Hora, odbor dopravy a silničního hospodářství příslušný dle ustanovení § 124 odst. 6 zákona č. 361/2000 Sb., o provozu na pozemních komunikacích a o změnách některých zákonů (zákon o silničním provozu), ve znění pozdějších předpisů (dále jen „zákon o silničním provozu“) pro stanovení místní a přechodné úpravy provozu na pozemních komunikacích na základě žádosti podané dne 18.3.2016 společností Vodohospodářská společnost Vrchlice - Maleč, a.s., se sídlem Kutná Hora, Ku Ptáku 387, PSČ 284 01, IČ 46356967 (dále jen „žadatel“) podle § 171 zákona č. 500/2004 Sb., správní řád, ve znění pozdějších předpisů (dále jen „správní řád“) rozhodl podle § 77 zákona o silničním provozu

o stanovení přechodné úpravy provozu

na místní komunikaci v ul. Pod Barborou a ul. Pod Hrádkem v Kutné Hoře části Vnitřní město z důvodu obnovy vodovodu a kanalizace spočívající v umístění přechodných dopravních značek a zařízení v rozsahu dle předloženého dopravně inženýrského opatření (DIO), které je nedílnou součástí tohoto opatření obecné povahy.

Podmínky pro provedení přechodné úpravy provozu:

1. Zahájení přechodné úpravy provozu bude dne: 4. 4.2016
2. Ukončení přechodné úpravy provozu bude dne: 30.4.2016
3. Dopravní značení bude umístěno dle schváleného DIO (Policie ČR).
4. Dopravní značení musí být umístěno v souladu s TP 66 Zásady pro označování pracovních míst na pozemních komunikacích, vydané Centrem dopravního výzkumu v Brně. Pracovní místo bude zajištěno proti pádu a úrazu chodců a za snížené viditelnosti budou použita výstražná světla dle TP 66.
5. Dopravní značení „B30+Z2+E13“ musí být doplněno také ve směru od ul. Pod Barborou.
6. Po skončení prací ve vozovce bude místo po výkopu označeno DZ A7a + B20a(30) do doby, než bude vozovka uvedena do původního stavu.
7. Pro následnou opravu povrchů po výkopech bude využito předložené schválené DIO.
8. Bude zajištěn bezpečný přístup do přilehlých objektů.
9. Pracovní místo bude zajištěno proti pádu chodců (ploty, lávky, zábradlí atd.) a řádně osvětleno. Za snížené viditelnosti budou použita výstražná světla v souladu s TP 66.
10. V případě, že žadatel bude chtít využít DZ „B28“ nebo „B29“ mohou být tyto DZ rozmístěny na základě žádosti žadatele dle § 19a odst. 1 zákona č. 13/1997 Sb., o pozemních komunikacích, ve znění pozdějších předpisů.

11. V ul. Pod Hrádkem bude na začátku uzavíraného úseku instalována dopravní značka „IP22“ s textem „, Tato komunikace bude do 30.4.2016 uzavřena“
12. Dopravní značení musí provedením odpovídat vyhlášce č. 294/2015 Sb., a zákonu o silničním provozu.
13. Dopravní značení, které je v rozporu s touto přechodnou úpravou provozu bude zakryto.
14. Dopravní značky musí být upevněny na kovových sloupcích nebo případně na sloupech veřejného osvětlení. Musí být provedeny dle příslušné ČSN EN 12899-1 a musí být z retroreflexního materiálu. Dopravní značky včetně nosičů a spojovacích součástí musí být schváleny MD ČR.
15. Osoby, které se budou pohybovat po dotčené pozemní komunikaci, jsou povinny nosit výstražné oblečení.
16. Na místě stavebních prací bude dostatečný počet poučených osob schopných v případě potřeby řídit silniční provoz.
17. Dopravní značení bude rozmístěno nejpozději do zahájení stavebních prací a bude instalováno odbornou osobou.
18. Budou dodrženy podmínky, které jsou stanoveny ve vyjádření Policie ČR, KŘ Policie Středočeského kraje, DI Kutná Hora č.j.: KRPS-78487-1/ČJ-2016-010506 ze dne 4.3.2016.
19. Osoba odpovědná za osazení, údržbu a demontáž:
 - Ing. Jiří Hasala, tel.: 602666121

Odůvodnění:

Na základě žádosti podané dne 18.3.2016 bylo žadatelem požádáno o stanovení přechodné úpravy provozu na pozemních komunikacích z důvodu obnovy vodovodu a kanalizace v ulici Pod Hrádkem v Kutné Hoře části Vnitřní město. K žádosti o stanovení přechodné úpravy provozu bylo předloženo DIO, které bylo projednáno s Policií ČR jako dotčeným orgánem dle § 77 odst. 2 písm. b) zákona o silničním provozu.

V souladu s § 173 odst. 1 správního řádu a podle § 77 odst. 5 zákona o silničním provozu se proto dnešním dnem tímto opatřením obecné povahy stanovuje přechodná úprava provozu na pozemních komunikacích na ulici Pod Hrádkem a přilehlých místních komunikacích v Kutné Hoře části Vnitřní město dle předloženého DIO, které je nedílnou součástí tohoto opatření.

Poučení:

Proti stanovení přechodné úpravy provozu formou opatření obecné povahy nelze podat opravný prostředek dle § 173 odst. 2 správního řádu.

Opatření obecné povahy nabývá účinnosti pátým dnem po vyvěšení.

Ing. Jaromír Ďoubal
vedoucí odboru dopravy a silničního hospodářství
otisk úředního razítka

Příloha: situace

Toto opatření obecné povahy musí být vyvěšeno po dobu 15 dnů.

Vyvěšeno dne:

Sejmuto dne:

Razítko, podpis orgánu, který potvrzuje vyvěšení a sejmutí opatření

Obdrží:

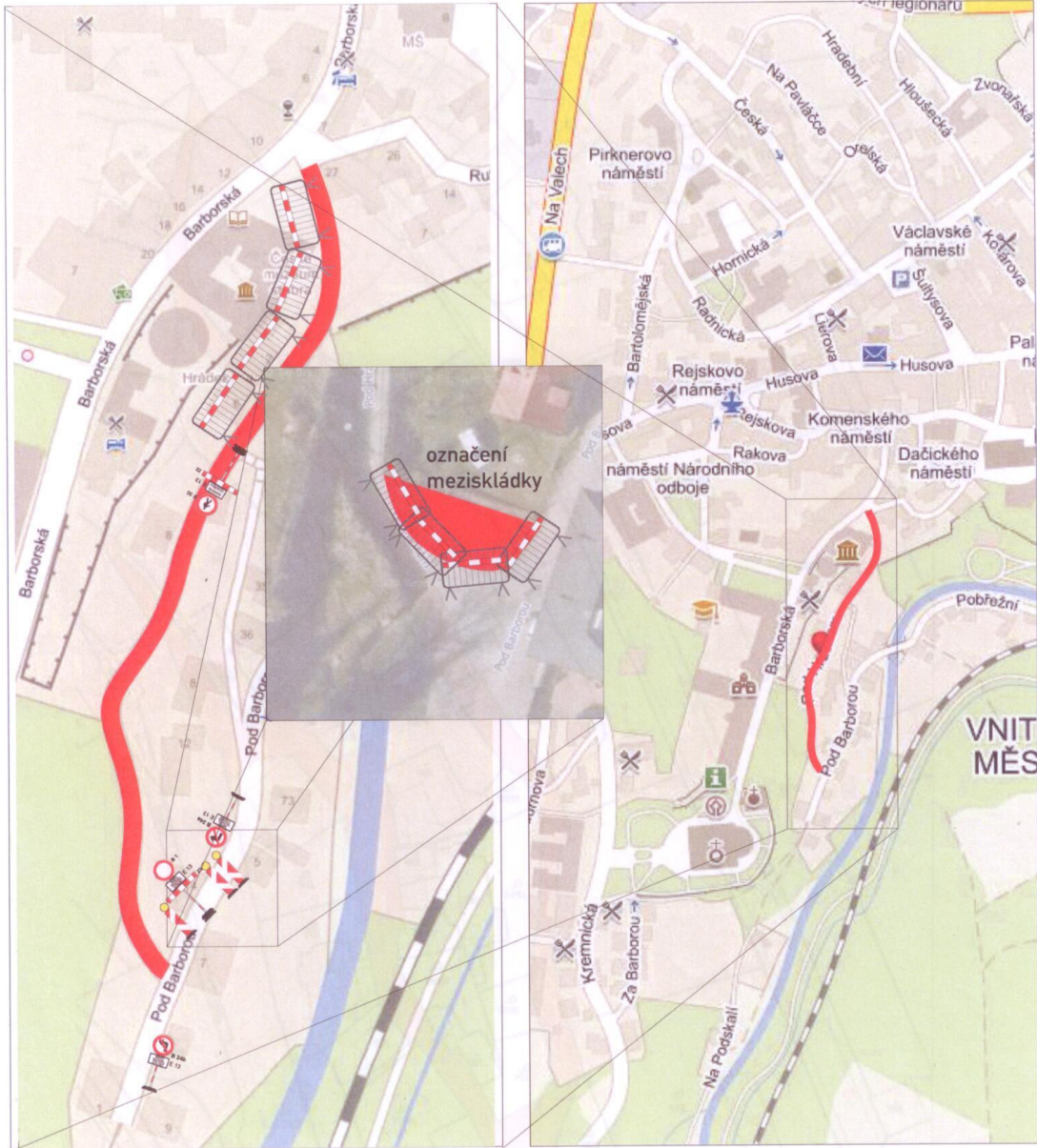
Vodohospodářská společnost Vrchlice - Maleč, a.s., Kutná Hora, Ku Ptáku 387, PSČ 284 01, IČ 46356967

Město Kutná Hora – odbor investic, technické oddělení, Havlíčkovo náměstí 552, 284 01 Kutná Hora


Krajské ředitelství Policie ČR Středočeského kraje, DI Kutná Hora, IDDS: 2dtai5u

Město Kutná Hora, kancelář tajemníka

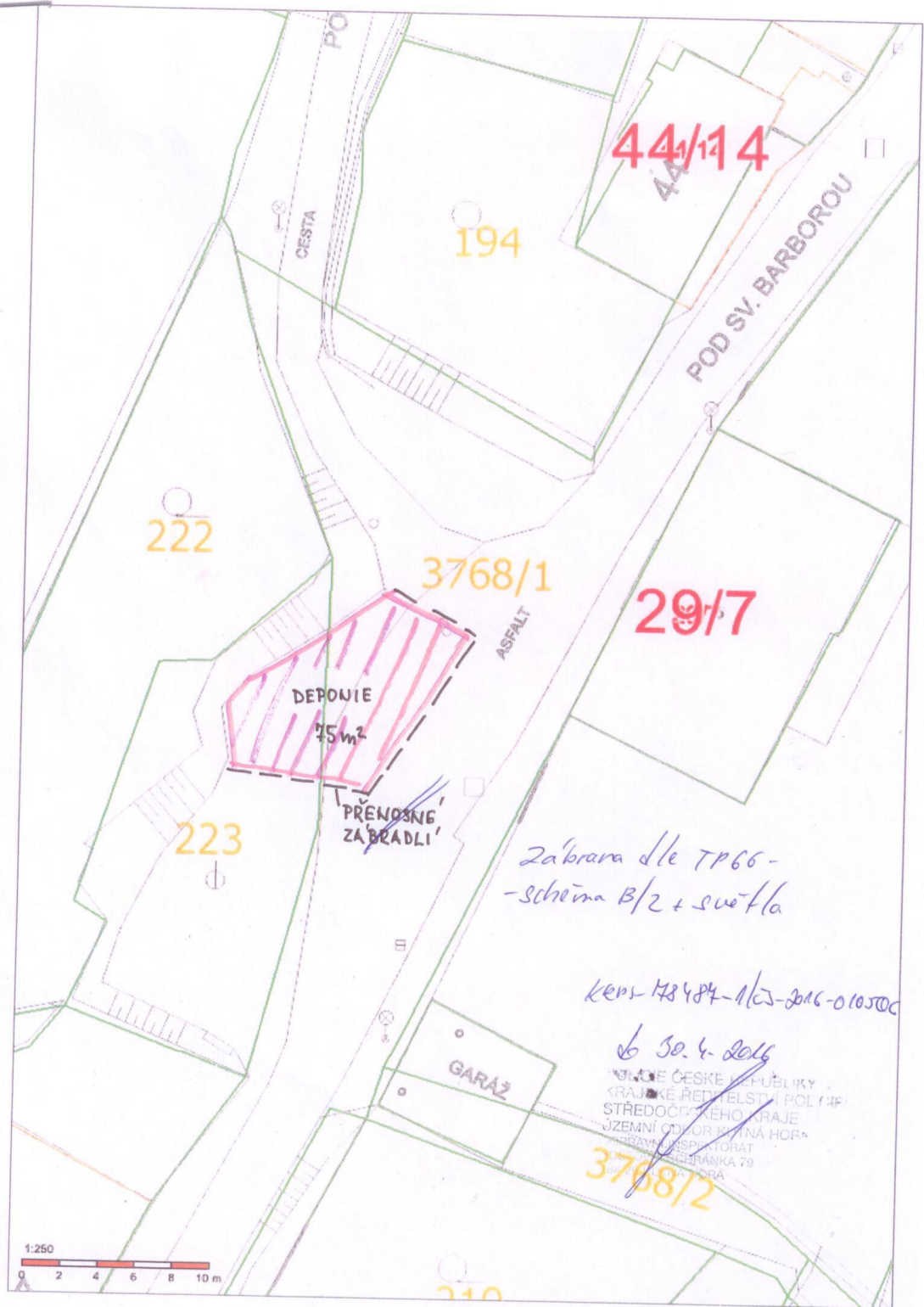
se žádostí o bezodkladné vyvěšení na své úřední desce po dobu nejméně 15 dnů a o zpětné zaslání potvrzeného oznámení



Handwritten notes:
 18-03-2016
 06.304.2016
 18.5.2016

ZODP.PROJEKTANT	KRESLIL	KONTRLOVAL	 www.asig.cz e-mail: asig@asig.cz	
	MAREK HAŇAVEC			
INVESTOR:	AKCE: Obnovení vodovodu a kanalizace v ulici Pod Hrádkem		FORMÁT:	A4
			MĚŘÍTKO:	3.3.2016
			DATUM:	3.3.2016
			ZAKÁZKA ..	
OBSAH:	Situace DIO - úplná uzavírka MK ul.Pod Hrádkem		Č.VÝKR.:	PARÉ Č:

Handwritten note: prázdné - 0,8 "E13" - Pozor, zúžený prostor "



1:250
0 2 4 6 8 10 m

Zábrana dle TP66 -
-schéma B/2 + světla

Keps-178484-1/C3-2016-010500

30. 4. 2016
KRAJSKÉ ŘÍDITELSTVÍ POČ. ÚP.
STŘEDOČ. ÚHEHO KRAJE
JZEMNÍ ÚP. ÚR. NA HOR.
PRAHA, ASPERATOR
PŘÍSTĚRKA 79

3768/2